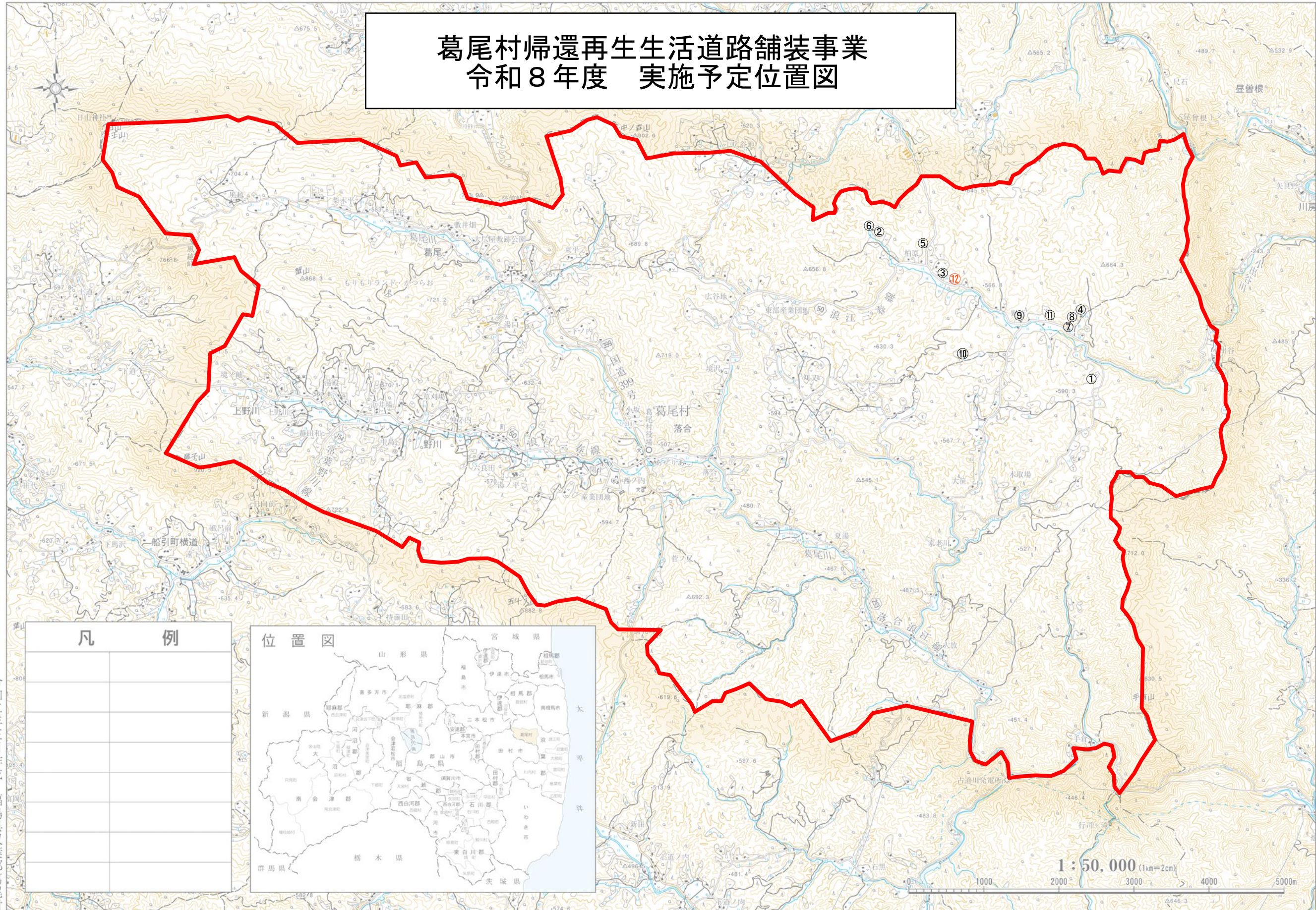
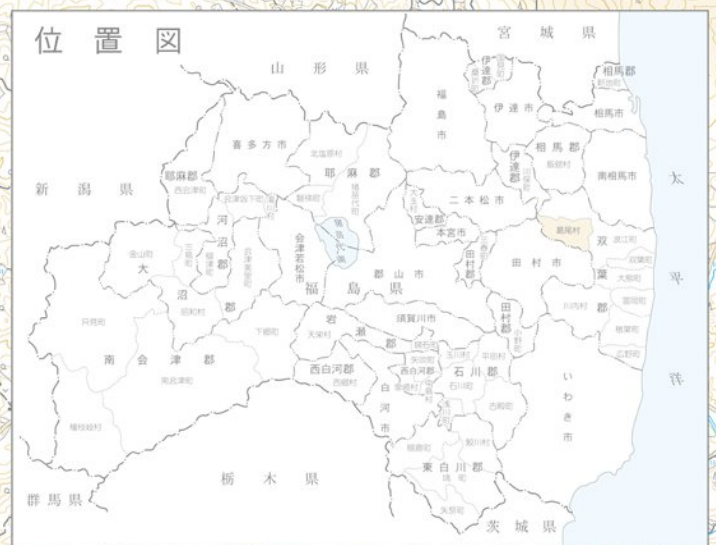


葛尾村帰還再生生活道路舗装事業 令和8年度 実施予定位置図



凡 例	



1 : 50,000 (1km=2cm)
0 1000 2000 3000 4000 5000m

令和二年三月作成 福島県双葉郡葛尾村

福島県 葛尾村管内図


福島県
双葉郡

モニタリングポスト設置位置

葛尾村役場

凡 例

1 : 50,000

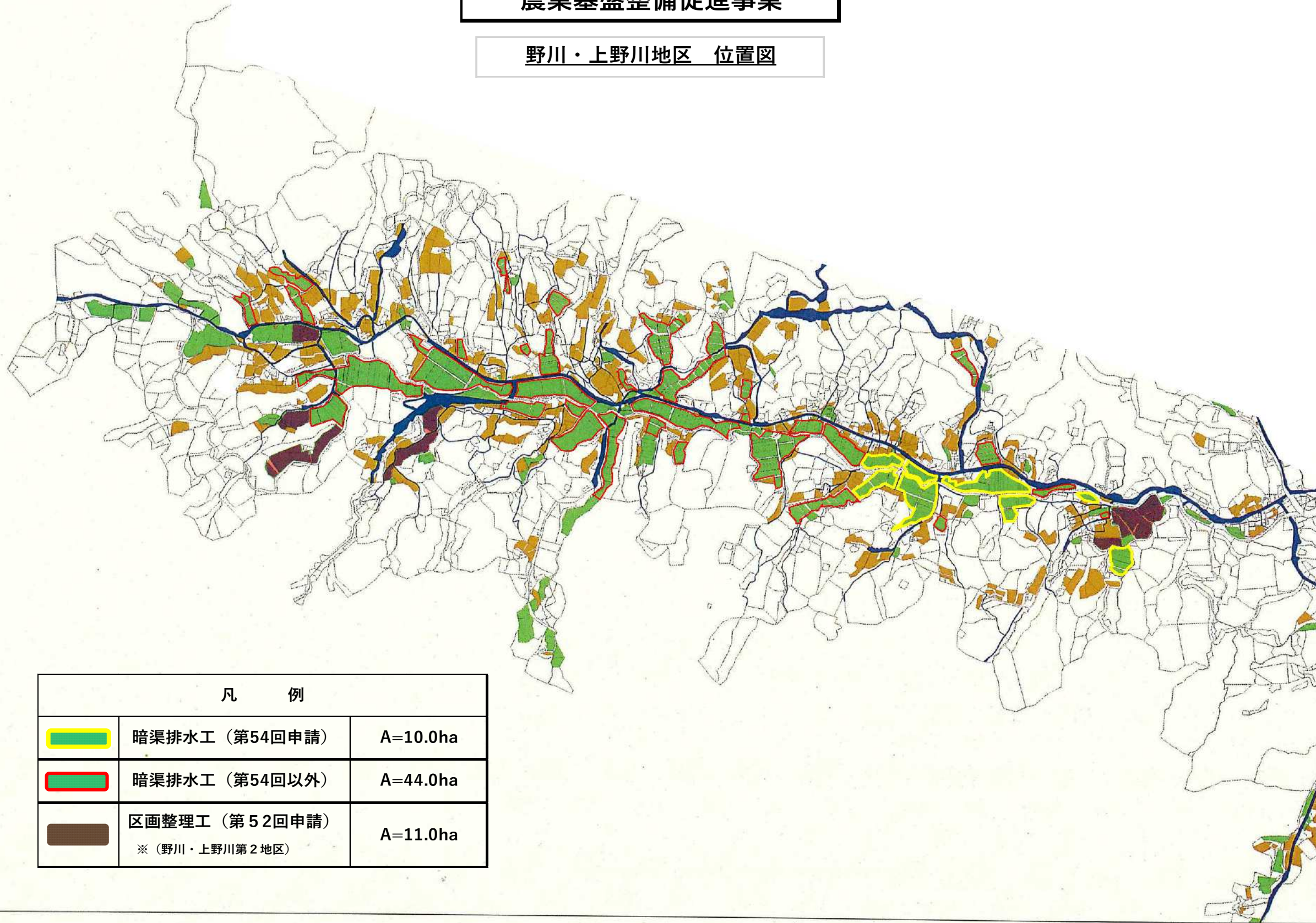





建設省国土地理院承認済
この地図は、建設省国土地理院承認済の地図を基に作成されています。
【承認番号】平三、東復第三二二二号

福島県双葉郡葛尾村

農業基盤整備促進事業

野川・上野川地区 位置図



凡 例		
	暗渠排水工 (第54回申請)	A=10.0ha
	暗渠排水工 (第54回以外)	A=44.0ha
	区画整理工 (第52回申請) ※ (野川・上野川第2地区)	A=11.0ha

- 登記種別
-  その他(白地)
 -  ため池
 -  井溝
 -  河川
 -  学校用地
 -  境内地
 -  原野
 -  公園
 -  公衆用道路
 -  雑種地
 -  山林
 -  水道用地
 -  宅地
 -  池沼
 -  堤
 -  堤防
 -  田
 -  道路
 -  畑
 -  保安林
 -  墓地
 - 牧場
 - 用悪水路